








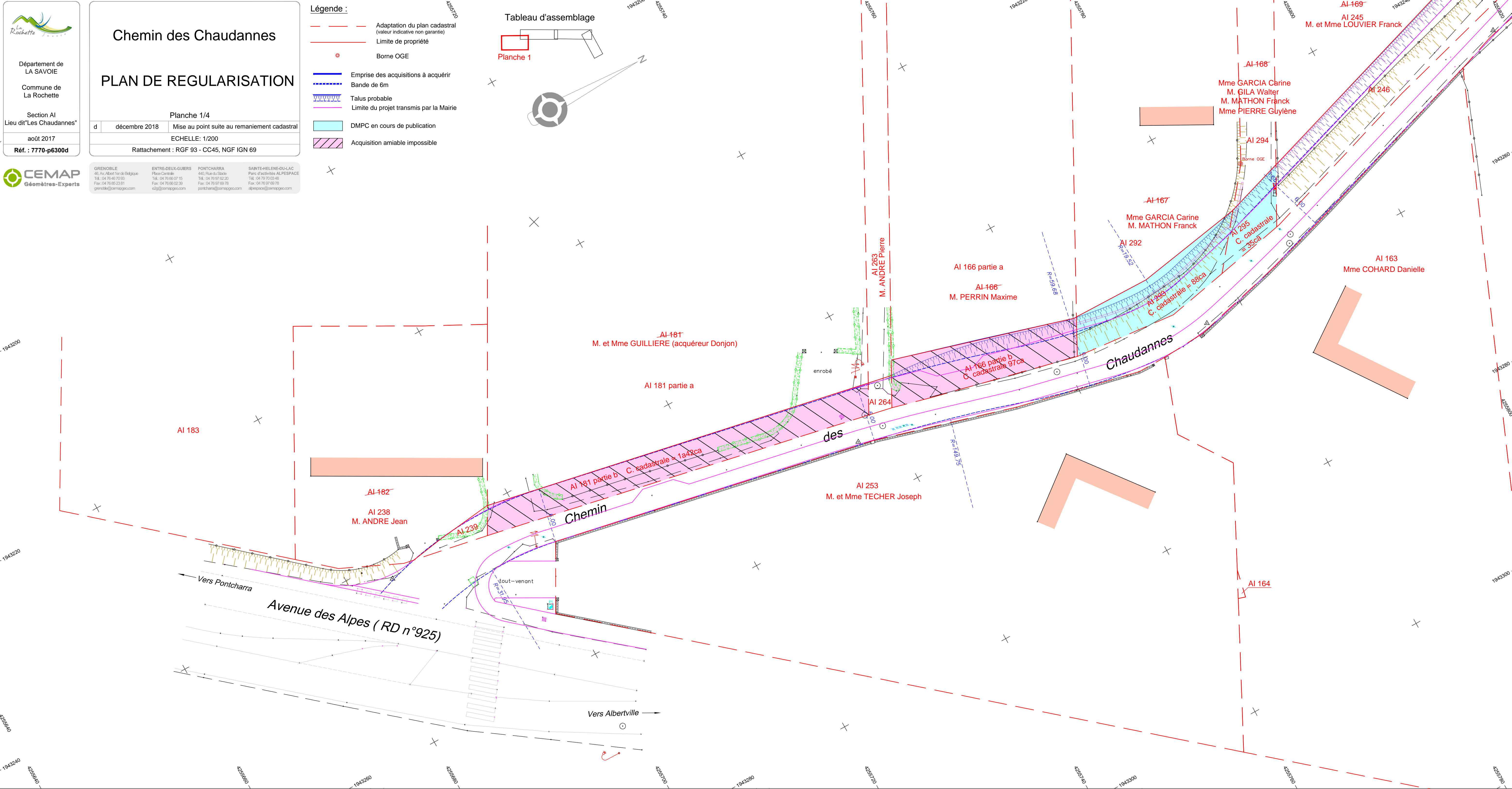
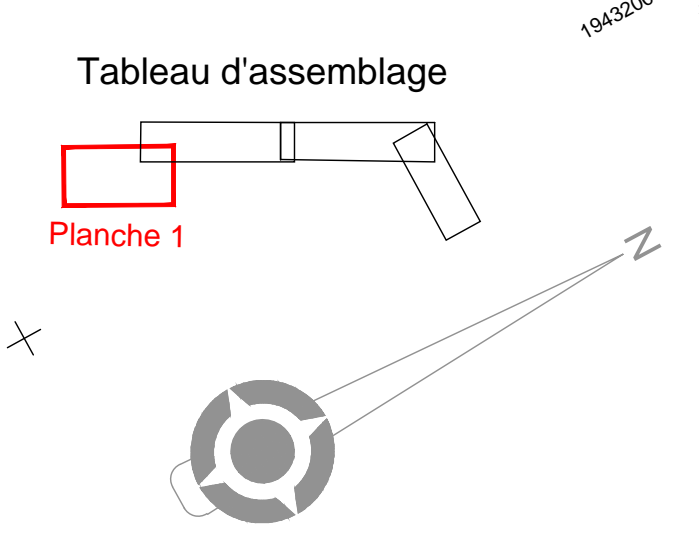


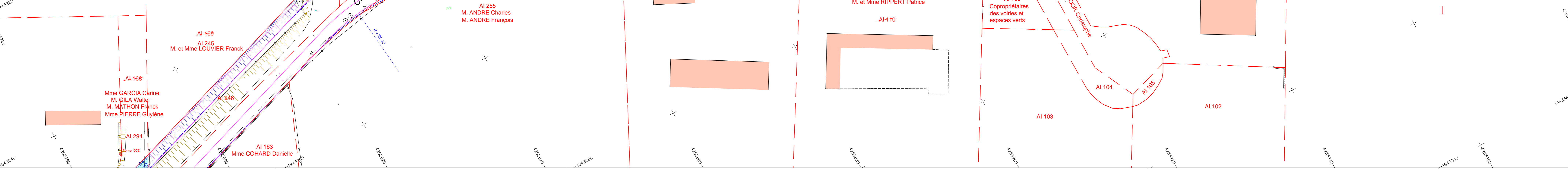
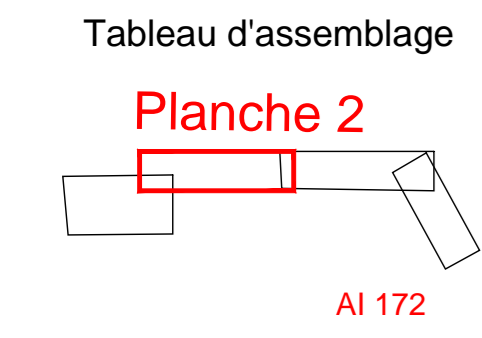
- Légende :**
-  Adaptation du plan cadastral (valeur indicative non garantie)
  -  Limite de propriété
  -  Borne OGE
  -  Emprise des acquisitions à acquérir
  -  Bande de 6m
  -  Talus probable
  -  Limite du projet transmis par la Mairie
  -  DMPC en cours de publication
  -  Acquisition amiable impossible

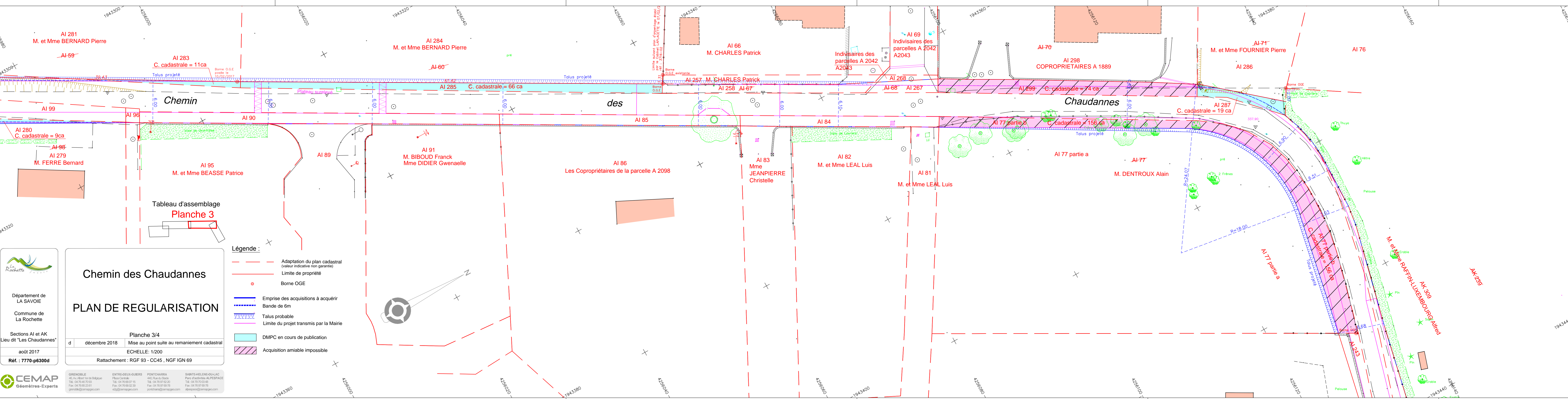


**Légende :**

- Adaptation du plan cadastral (valeur indicative non garantie)
- Limite de propriété
- Borne OGE
- Emprise des acquisitions à acquérir
- Bande de 6m
- Talus probable
- Limite du projet transmis par la Mairie
- DMPC en cours de publication
- Acquisition amiable impossible

GRENOBLE 46 Av. Albert 1er de Belgique Tél. : 04 76 46 70 50 Fax : 04 76 85 23 81 grenoble@cemapgeo.com
   
 ENTRE-DEUX-GUIERS Place Centrale Tél. : 04 76 98 07 15 Fax : 04 76 66 02 39 e2g@cemapgeo.com
   
 PONTCHARRA 440 Rue du Stade Tél. : 04 76 97 02 20 Fax : 04 76 97 69 78 pontcharra@cemapgeo.com
   
 SAINTE-HELENE-DU-LAC Parc d'activités ALPESPACE Tél. : 04 76 70 03 48 Fax : 04 76 97 69 78 alpespace@cemapgeo.com





# Chemin des Chaudannes

## PLAN DE REGULARISATION

Département de LA SAVOIE  
Commune de La Rochette  
Sections AI et AK  
Lieu dit "Les Chaudannes"  
août 2017  
Réf. : 7770-p6300d

Tableau d'assemblage  
**Planche 3**

- Légende :**
- Adaptation du plan cadastral (valeur indicative non garantie)
  - Limite de propriété
  - Borne OGE
  - Emprise des acquisitions à acquérir
  - Bande de 6m
  - Talus probable
  - Limite du projet transmis par la Mairie
  - DMPC en cours de publication
  - Acquisition amiable impossible

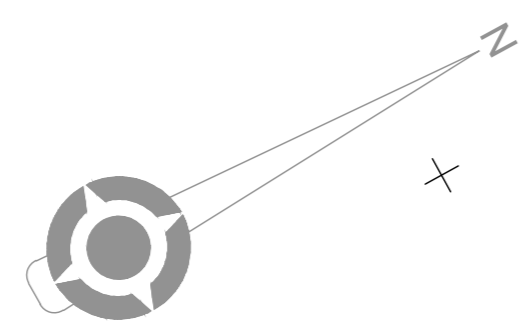


Planche 3/4  
d décembre 2018 Mise au point suite au remaniement cadastral  
ECHELLE: 1/200  
Rattachement : RGF 93 - CC45 , NGF IGN 69

**CEMAP**  
Géomètres-Experts

GRENOBLE  
46, Av. Albert 1er de Beldique  
Tél. : 04 76 46 70 83  
Fax: 04 76 65 23 81  
grenoble@cemapgeo.com

ENTRE-DEUX-GUIERS  
Place Centrale  
Tél. : 04 76 65 07 15  
Fax: 04 76 65 02 39  
e2g@cemapgeo.com

PONTCHARRA  
440, Rue du Stade  
Tél. : 04 76 65 22 20  
Fax: 04 76 65 02 78  
pontcharras@cemapgeo.com

SAINTE-HELENE-DU-LAC  
Parc d'activités ALPESPACE  
Tél. : 04 79 70 03 48  
Fax: 04 79 97 69 79  
alpespace@cemapgeo.com

**Légende :**

- - - - - Adaptation du plan cadastral (valeur indicative non garantie)
- Limite de propriété
- ⊙ Borne OGE
- Emprise des acquisitions à acquérir
- - - - - Bande de 6m
- ▨ Talus probable
- Limite du projet transmis par la Mairie
- DMPC en cours de publication
- ▨ Acquisition amiable impossible

Tableau d'assemblage  
Planche 4

